

Anexo 3

Beca Hábitat: Entornos Comunitarios -Territorios Focalizados-

USME - Urbanización Metro 136 – Ronda Río Tunjuelo

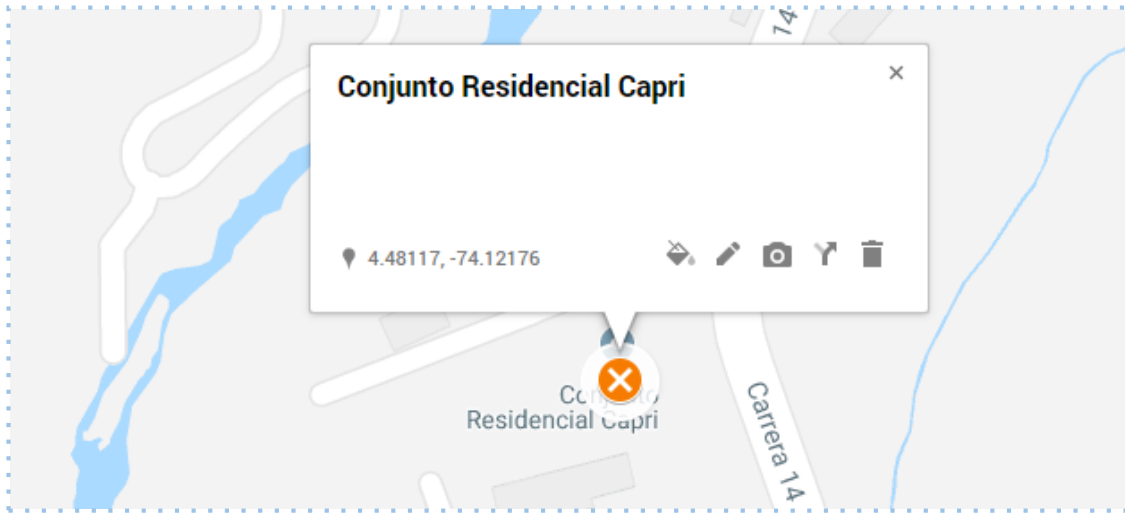
Características del espacio



- Ubicación estratégica. Cuenta con múltiples zonas verdes al interior y exterior de la urbanización. Cerca al Río Tunjuelo.
- No hay apropiación fuerte de los espacios comunes, los cuales se están convirtiendo en zonas ajenas para la comunidad, lo que se denota en la percepción de inseguridad.
- Situaciones que afectan de convivencia y tolerancia. Especialmente entre los diversos grupos poblacionales.
- Se requiere empezar a resignificar el espacio y cambiar el imaginario colectivo para generar territorios seguros y de confianza, donde se fortalezca el tejido social.



USME - Conjunto Residencial Capri – Corredor de entrada al proyecto



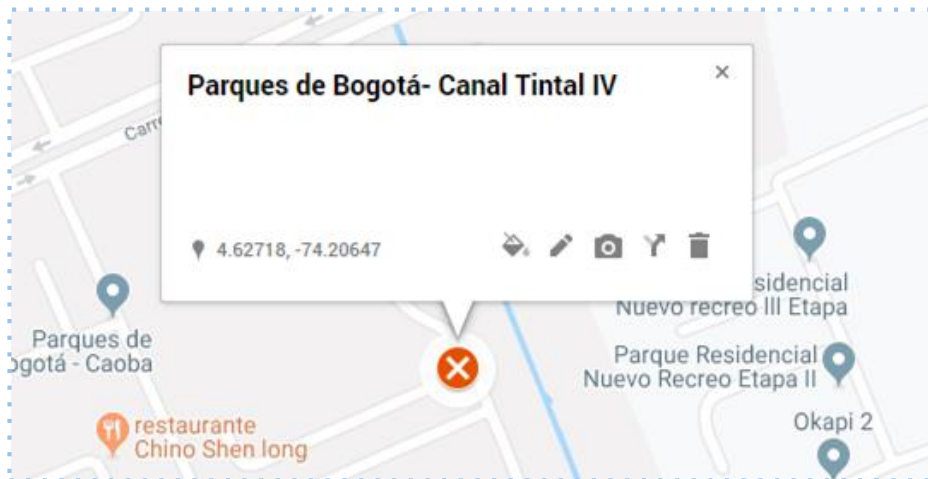
Características del espacio

- Cuenta con una ubicación estratégica. Se encuentra cerca al Río Tunjuelo y tiene un corredor de acceso con poco tránsito vehicular, así como zonas verdes que puede ser usado como espacio de encuentro para la comunidad.
- La percepción de inseguridad no se genera al interior del conjunto residencial, sino en los recorridos que realizan sus habitantes hacia los respectivos medios de transporte.



Para seguir navegando en el mapa, puede ingresar al siguiente link: <https://drive.google.com/open?id=10YFpoiyoqyzNB23LL8KLUXx4ZwuR-jk&usp=sharing>

BOSA - Parques De Bogotá – Canal Tintal IV

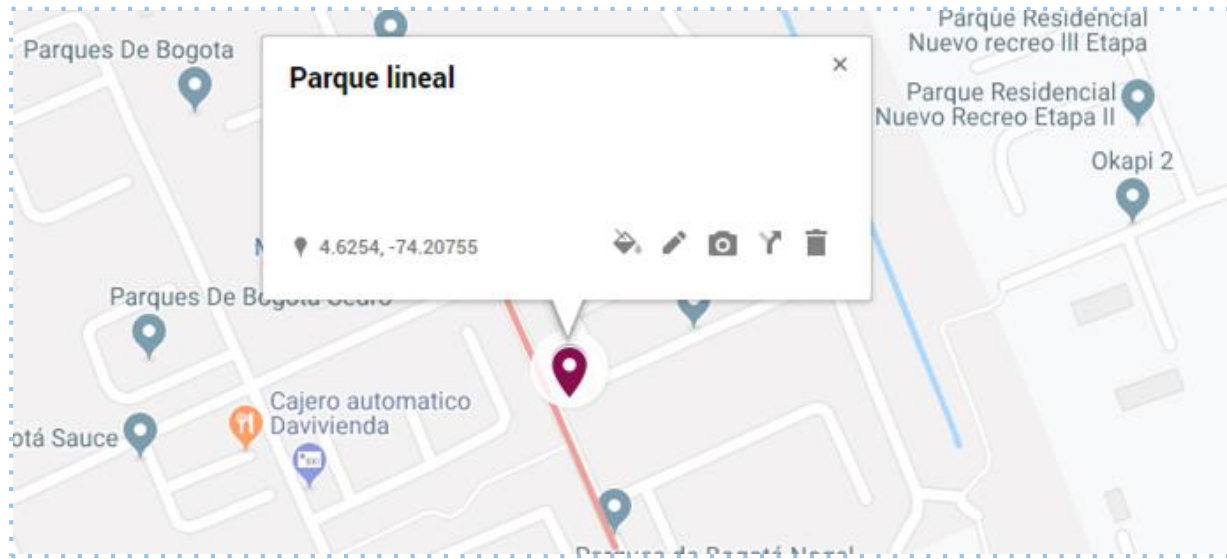


Características del espacio

- Este primer espacio priorizado en Parques de Bogotá, busca la intervención del canal Tintal IV, el cual se ha conformado como un corredor vial valioso para la comunidad.
- Hay una percepción de inseguridad alta, especialmente en las zonas poco transitadas del corredor, cerca al río en el denominado «Punto Muerto»
- El río se percibe como un espacio de división entre las comunidades de un lado y del otro.
- Es importante pensar este lugar como un espacio de encuentro que promueva la convivencia e incentive la integración comunitaria.



BOSA - Parques De Bogotá – Parque Lineal



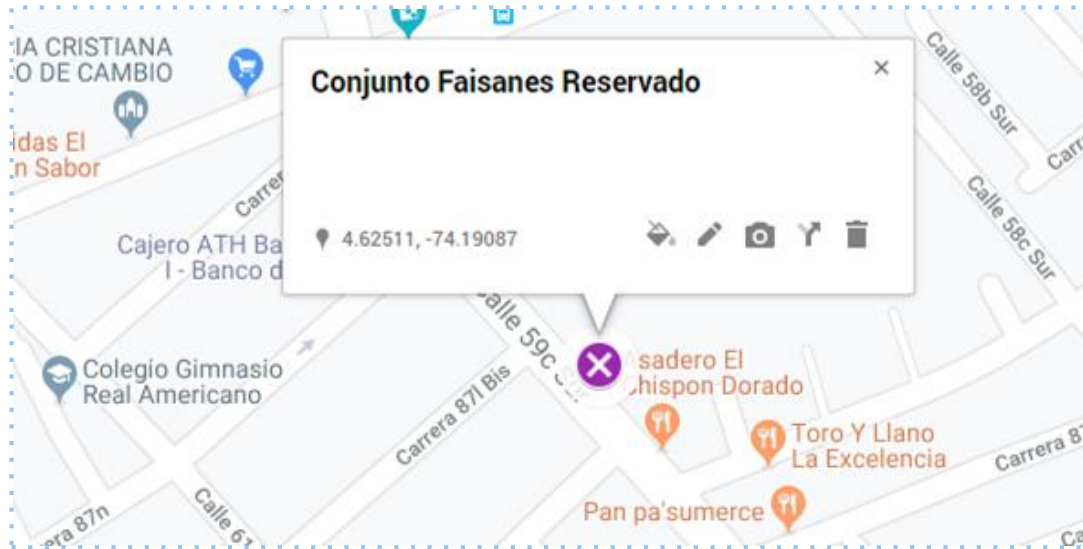
Características del espacio

- El segundo lugar priorizado en Parques de Bogotá está ubicado entre las diferentes urbanizaciones las cuales consolidan un corredor en el espacio público que se ha denominado Parque Lineal.
- Algunos puntos en el tramo son percibidos como inseguros, mientras que otros son usados como espacios de encuentro por parte de la comunidad generando apropiación por el espacio público.
- Es un punto de esparcimiento entorno a las prácticas artísticas y deportivas.



Para seguir navegando en el mapa, puede ingresar al siguiente link: <https://drive.google.com/open?id=10YFpoiyoqyzNB23LL8KLUXx4ZwuR-jk&usp=sharing>

BOSA – Conjunto Faisanes Reservado – Rotonda frontal



Características del espacio

- Cuenta con zonas verdes al interior y al exterior del conjunto. Sin embargo, es indispensable promover y sostener procesos de apropiación en dichos espacios.
- Hay baja confianza en las instituciones lo que ha dificultado el trabajo de la administración distrital en el lugar.
- La mayor dificultad está centrada en problemas de convivencia y tolerancia asociados a los desechos que realizan las mascotas en el espacio público y la tenencia irresponsable por parte de algunos habitantes.



Para seguir navegando en el mapa, puede ingresar al siguiente link: <https://drive.google.com/open?id=10YFpoilyoqyzNB23LL8KLUXx4ZwuR-jk&usp=sharing>

¡Gracias!

